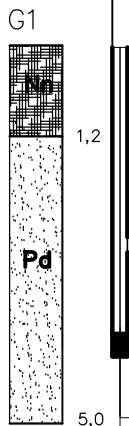

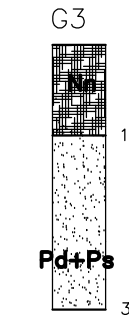


Nazwa terenu: Pas drogi wojewódzkiej nr 487 ul. Gorzowska, Ścieżka rowerowa - teren gminy Olesno, droga asfaltowa, polbruk, Teren prywatny

Teren prywatny

Rów

pobocze drogi, droga asfaltowa, droga ziemna



Poziom porównawczy 237,00 m n.p.m.

Rzędna terenu projektowanego	246.84	246.84	247.10	247.10	247.10	247.70	247.70	247.70	247.74	247.74	248.00	248.00	248.00	247.90	247.90	247.90	248.00	248.00	241.90	241.90	241.90	242.50	241.90	241.79		
Rzędna terenu istniejącego	246.84	246.84	247.10	247.10	247.10	247.70	247.70	247.70	247.74	247.74	248.00	248.00	248.00	247.90	247.90	247.90	248.00	248.00	241.90	241.90	241.90	242.50	241.90	241.79		
Rzędna dna kanału	244.06	244.06	244.10	244.10	244.10	245.03	245.03	245.03	245.14	245.14	245.28	245.28	245.28	245.62	245.62	245.62	245.76	245.76	241.90	241.90	241.90	242.50	241.90	241.79		
Zagłębienie dna kanału [m]	2.78	2.78	3.00	3.00	3.01	2.67	2.67	2.67	2.60	2.60	2.72	2.72	2.72	2.28	2.28	2.28	2.14	2.14	2.04	2.04	2.04	2.57	2.57	1.67		
Odległości [m]		7.89	58.51	58.51	52.55	69.48	69.48	22.76	28.22	28.22	66.42	66.42	23.96	23.96	23.96	36.34	36.34		18.20	18.20	19.00	19.00	9.40	9.40		
Średnice, materiał	200	200	200	200	200	200	200	200	200	200	200	200	200	200	200	200	200	200	200	200	200	200	200	200		
Spadek					5,1 ‰	5,2 ‰	5,2 ‰	4,8 ‰	5,0 ‰	5,0 ‰	5,1 ‰	5,1 ‰	5,8 ‰	5,8 ‰	5,8 ‰	5,5 ‰	5,5 ‰		19,8 ‰	19,8 ‰	20,0 ‰	20,2 ‰	20,2 ‰	20,2 ‰		
Długość trasy [m]	0,00	1,50	7,89	10,77	66,40	118,95	188,43	211,19	239,41	267,63	305,83	319,09	321,49	329,79	366,13	366,13	401,47	401,47	0,00	18,20	31,65	33,65	35,96	37,20	40,13	46,60
	S1	S2	S3	S3	S4	S5	T7	S6	S7	S8	S9	S10	S10	S11	S11	S12	S12	S12	S10	S10	S11	S11	S12	S12	S12	

PROFIL KANALIZACJI SANITARNEJ 1:100/500

Przebieg przewietrny

EKO-SYSTEM KALISZ JÓZEF GRYGORCEWICZ w Kaliszu ul. Rumieńskiego 3 tel./fax.: 062/764-22-46, e-mail: ekosystemkalisz@o2.pl			
Stadium	Projekt budowlany		
Nazwa rysunku	Profil kanalizacji sanitarnej - kanał grawitacyjny dn 200 PCV-U lite SN8		
Inwestycja	Olesno - kanalizacja sanitarna w ul. Gorzowskiej		
Inwestor	Gmina Olesno		
Objekt	jak inwestycja		Skala: 1:100/500
Adres obiektu	Olesno, ul. Gorzowska		Data: 01.2016
Autorzy opracowania	Nr uprawnień	Podpis	Nr rys.: 2
Projektant	mgr inż. Józef Grygorcewicz	644/73 Pw	
Opracował	mgr inż. Tomasz Grygorcewicz		
Sprawdzający	mgr inż. Jan Lenartowski	WPK/0248/POOS/05	