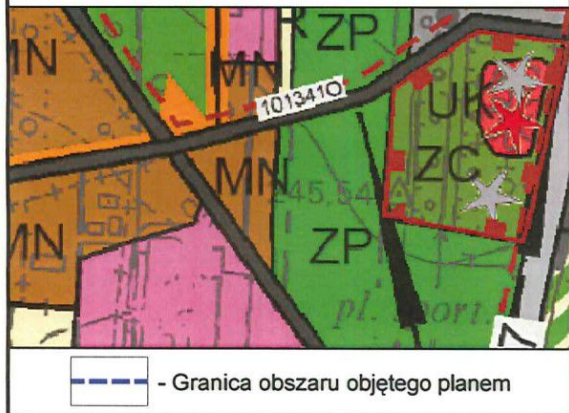


GMINA OLESNO




ZMIANA MIEJSCOWEGO PLANU ZAGOSPODAROWANIA PRZESTRZENNEGO W OLEŚNIE W REJONIE ULIC: MATEJKI, KOSSAKA, WRONCZYŃSKIEJ, GORZOWSKIEJ, SOSNOWEJ, SIĘDMIU ŹRÓDEŁ, BUDOWLANYCH, KLUCZBORSKIEJ, OPOLSKIEJ I STOBRÓWKI
RYSUNEK PLANU-1.1, SKALA - 1:1000

Załącznik nr 1 do uchwały nr XLI/311/17
Rady Miejskiej w Oleśnie z dnia 24 października 2017 r.


WYRYS ZE STUDIUM UWARUNKOWAŃ I KIERUNKÓW
ZAGOSPODAROWANIA PRZESTRZENNEGO
GMINY OLESNO




OZNACZENIA STANOWIĄCE USTALENIA PLANU:

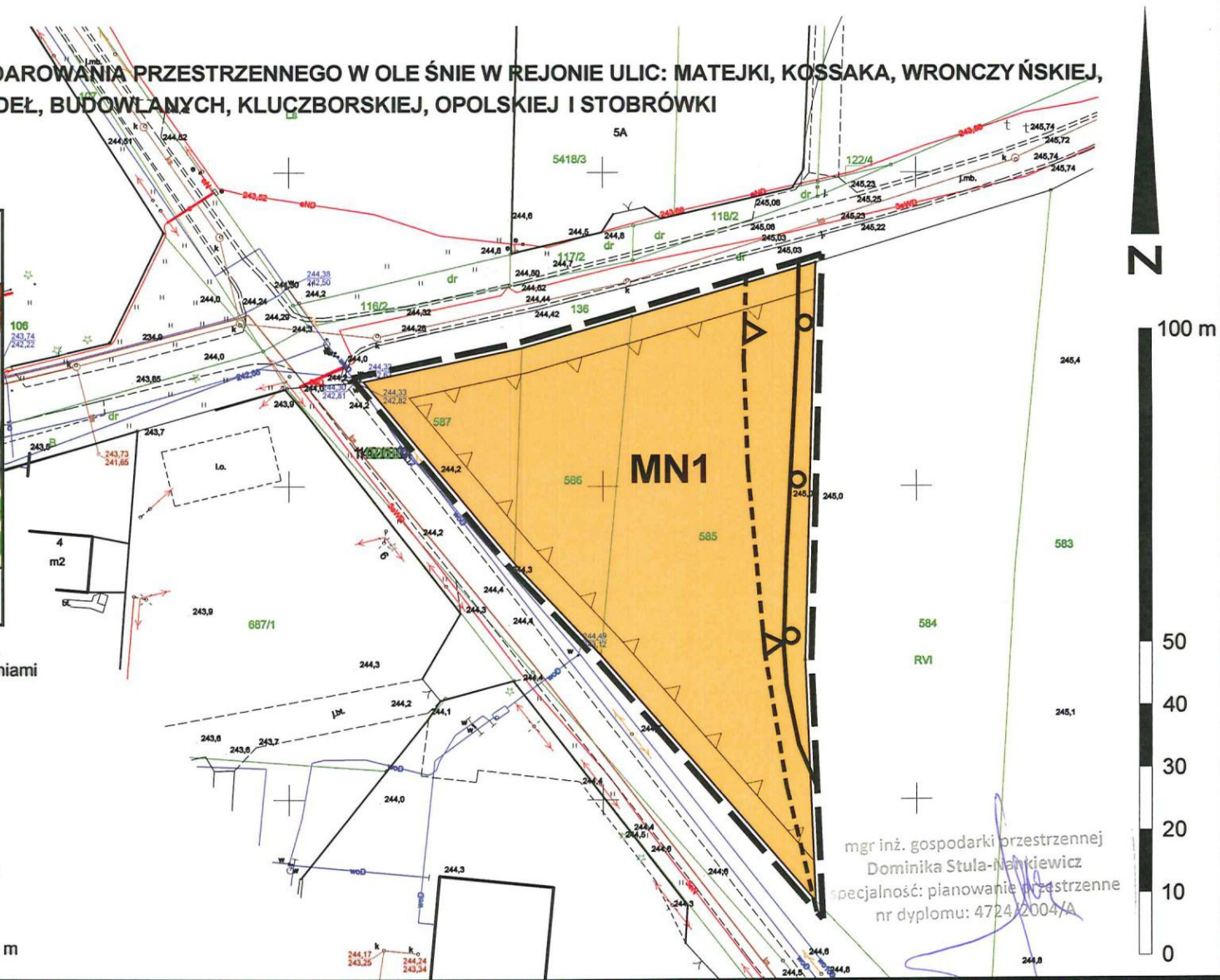
-  - Granica obszaru objętego planem tożsama z liniami rozgraniczającymi teren MN1
-  - Nieprzekraczalna linia zabudowy
-  - granica strefy "OW" obserwacji archeologicznej

Przeznaczenie terenu:

-  - Teren zabudowy mieszkaniowej jednorodzinnej

OZNACZENIA INFORMACYJNE:

-  - Strefa sanitarna od cmentarza w odległości 150 m



mgr inż. gospodarki przestrzennej
Dominika Stula-Mankiewicz
specjalność: planowanie przestrzenne
nr dyplomu: 4724/2004/A