

GMINA OLESNO

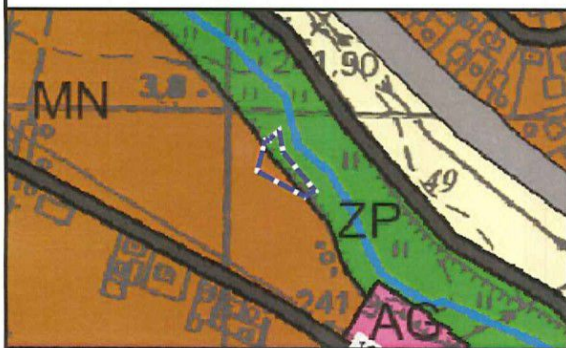
ZMIANA MIEJSCOWEGO PLANU ZAGOSPODAROWANIA PRZESTRZENNEGO W OLEŚNIE W REJONIE ULIC: MATEJKI, KOSSAKA, WRONCZYŃSKIEJ, GORZOWSKIEJ, SOSNOWEJ, SIEDMIU ŹRÓDEŁ, BUDOWLANYCH, KLUCZBORSKIEJ, OPOLSKIEJ I STOBROWKI


RYSUNEK PLANU-1.3, SKALA - 1:1000

Załącznik nr 1 do uchwały nr XLI/311/17


Rady Miejskiej w Oleśnie z dnia 24 października 2017 r.


WYRYS ZE STUDIUM UWARUNKOWAŃ I KIERUNKÓW
ZAGOSPODAROWANIA PRZESTRZENNEGO
GMINY OLESNO



 - Granica obszaru objętego planem

OZNACZENIA STANOWIĄCE USTALENIA PLANU:

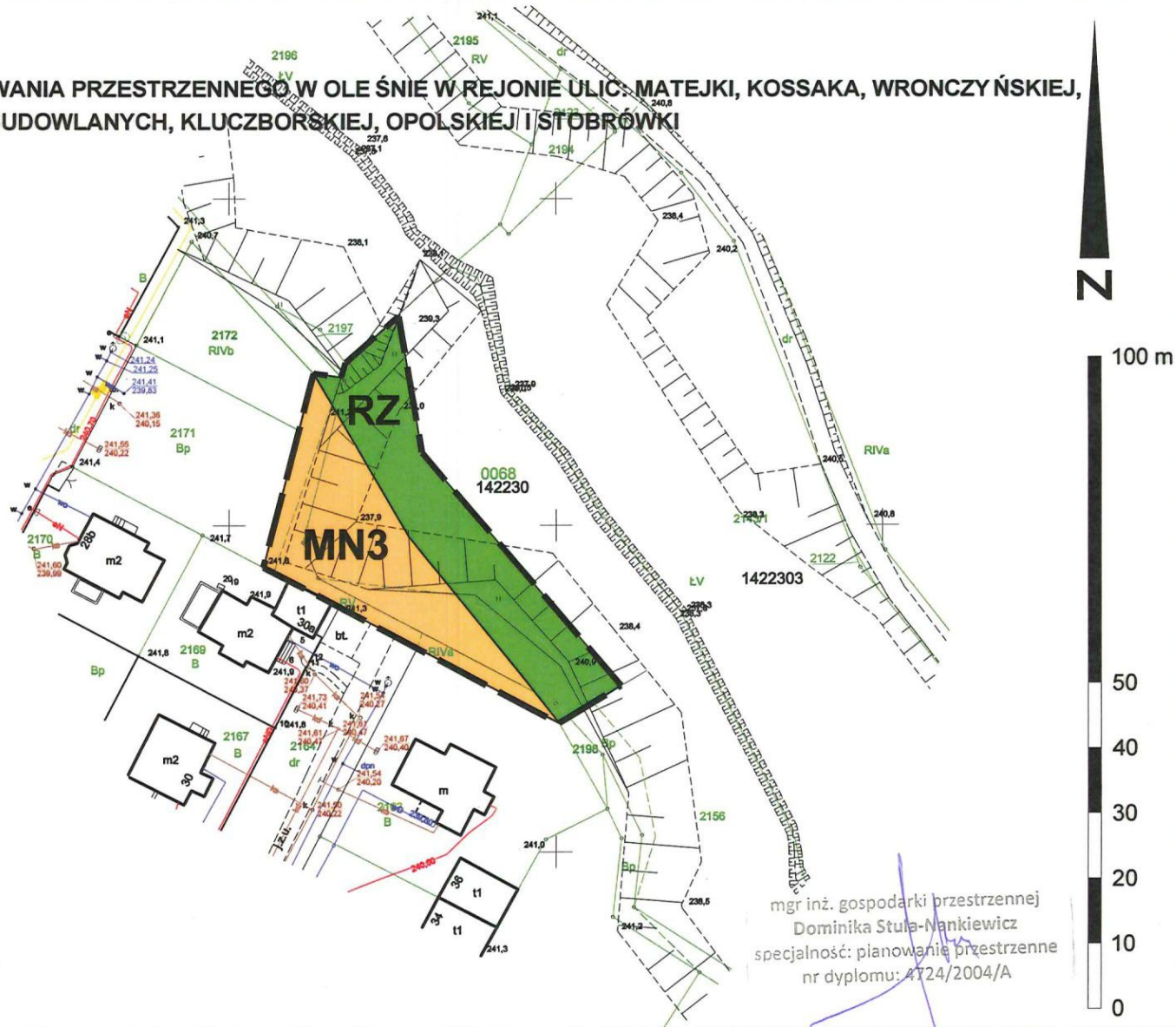
 - Granica obszaru objętego planem

 - Linie rozgraniczające tereny o różnym przeznaczeniu

PRZEZNACZENIE TERENU:

MN3 - Teren zabudowy mieszkaniowej jednorodzinnej

RZ - Teren rolniczy - obudowa biologiczna cieków wodnych



mgr inż. gospodarki przestrzennej
Dominika Stula-Nankiewicz
specjalność: planowanie przestrzenne
nr dyplomu: 4724/2004/A