

MAPA DO CELÓW PROJEKTOWYCH

Skala 1:500

PROJEKT ZAGOSPODAROWANIA DZIAŁKI

POŁOŻONEJ W OLEŚNIE, DZ. NR 5206

Województwo: opolskie
Powiat: oleski
Gmina: 160803_4 Olesno
Obręb: 0068 Olesno
Działka: 5206

Układ odniesienia: 2000/18
Układ wysokości: PL-EVRF2007-NH
Sekcja mapy: 6.143.24.18.4.2, .4.4
Zgł. pracy geod.: GKM-III.6640.1.381.2019

Data opracowania: 08.04.2019

Oznaczenie granic obszaru:

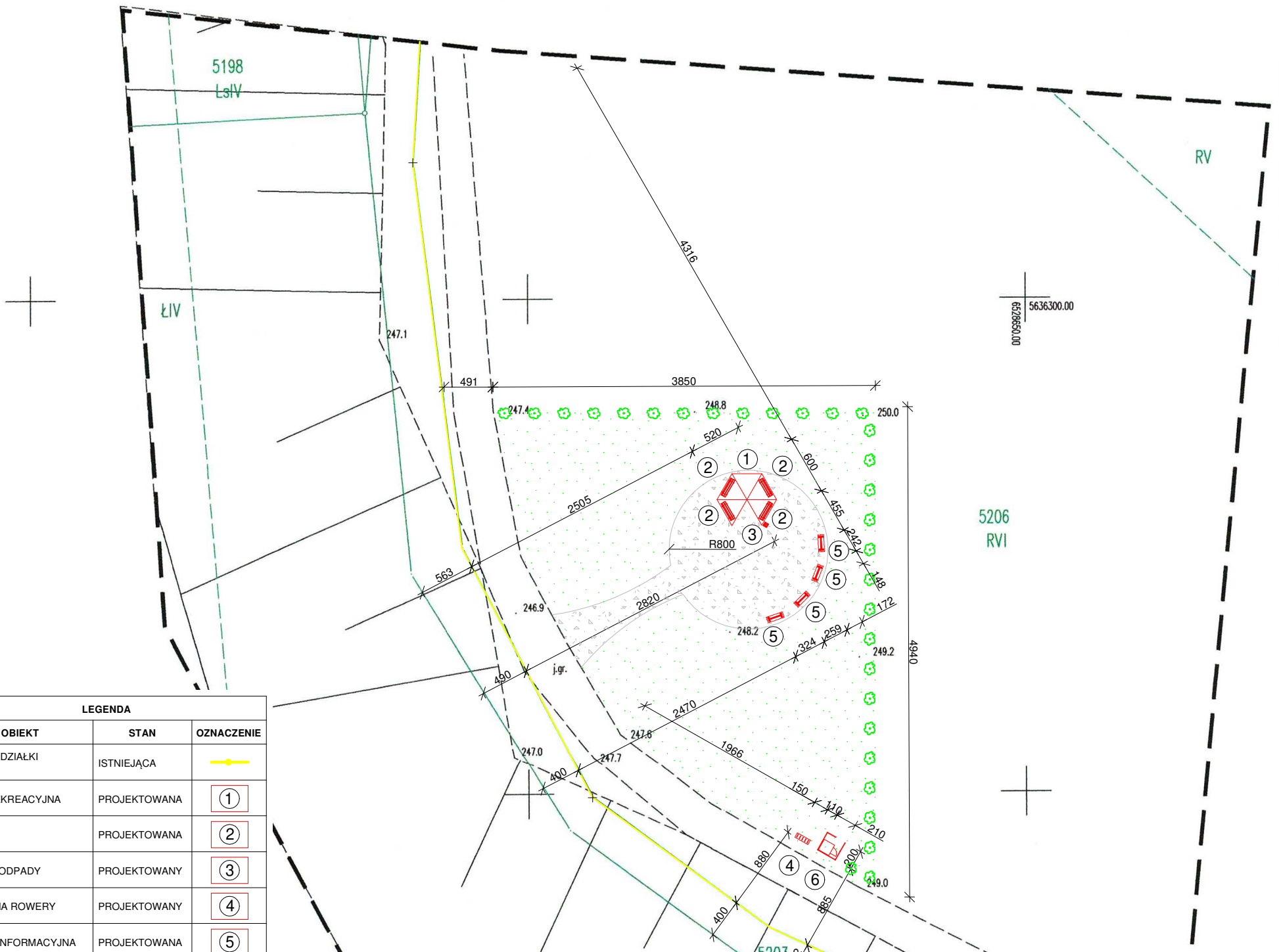
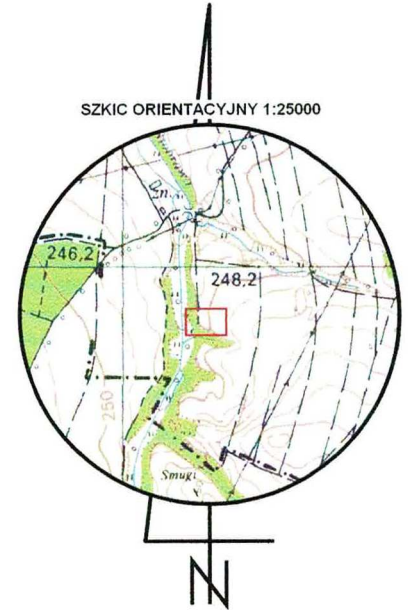
Nie badano obciążenia służebnościami gruntowymi działek.

Nie wyklucza się istnienia w terenie innych nie wykazanych na niniejszej mapie urządzeń podziemnych, które nie były zgłoszone do inwentaryzacji lub o których brak jest informacji w instrukcjach branżowych.

Mapa wykonana bez czynności ustalenia położenia znaków granicznych.

USŁUGI GEODEZYJNE
WYCENA NIERUCHOMOŚCI
GRZEGORZ ZAMIARA
ul. Moniuszki 11 lok. 6, 46-200 Kluczbork
NIP 8842602850, Regon 369819346
tel. 697 997 590

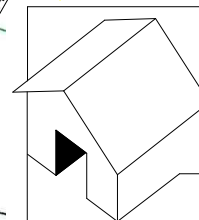
GEODETA UPRAWNIENY
mgr inż. Grzegorz Zamiara
Nr uprawnień 22620



LEGENDA		
OBIEKT	STAN	OZNACZENIE
GRANICA DZIAŁKI NR 5206	ISTNIEJĄCA	
WIATA REKREACYJNA	PROJEKTOWANA	①
ŁAWKA	PROJEKTOWANA	②
KOSZ NA ODPADY	PROJEKTOWANY	③
STOJAK NA ROWERY	PROJEKTOWANY	④
TABLICA INFORMACYJNA	PROJEKTOWANA	⑤
TOALETA PRZENOŚNA Z OGRÓDZENIEM	PROJEKTOWANA	⑥
UTWARDZENIE TERENU TŁUCZEM	PROJEKTOWANE	
TEREN BIOLOGICZNIE CZYNNY - TRAWIASTY	PROJEKTOWANY	
SADZONKI DĘBÓW	PROJEKTOWANE	

NINIEJSZY PROJEKT ZAGOSPODAROWANIA DZIAŁKI OPRACOWANO W SKALI 1:500 NA MAPIE DO CELÓW PROJEKTOWYCH.
JA NIŻEJ PODPISANY JAKO PROJEKTANT POŚWIADCZAM ZGODNOŚĆ NINIEJSZEJ MAPY DO CELÓW PROJEKTOWYCH Z ORYGINAŁEM.

data _____ podpis _____



Biuro Projektowe ProPat
mgr inż. Patrycja Jezela

46-300 Olesno ul. Kościuszki 10

Obiekt	Wiata rekreacyjna, ławki, kosz, tablice informacyjne, stojak na rowery, toaleta przenośna z ogrodzeniem		
Lokalizacja	Olesno, dz. nr 5206		
Inwestor	Gmina Olesno		
Branża	Budowlana		
Stadium	Projekt zagospodarowania działki		
Projektant	Imię i nazwisko	Nr uprawnień	Podpis
Architektura	mgr inż. arch. Maria Dziuba	155/82/Op	
Konstrukcja	mgr inż. Patrycja Jezela	OPL/1176/PWBKb/15	
Data	Skala	Nr rysunku	Ilość rysunków
06.2019r.	1:500	1	1