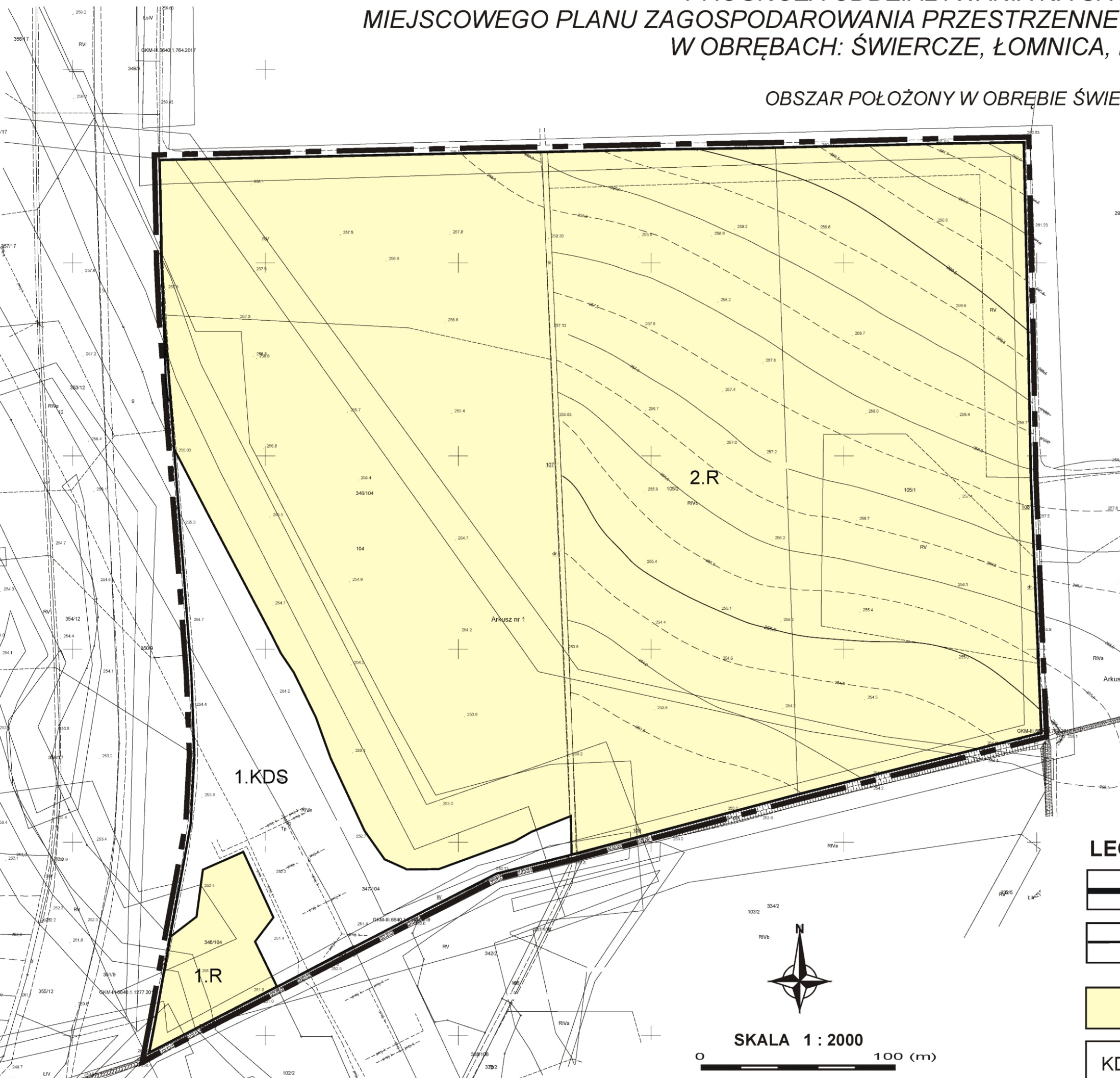




**PROGNOZA ODDZIAŁ YWANIA NA ŚRODOWISKO
MIEJSCOWEGO PLANU ZAGOSPODAROWANIA PRZESTRZENNEGO DLA TERENÓW W GMINIE OLESNO
W OBRĘBACH: ŚWIERCZE, ŁOMNICA, BORKI MAŁE**

OBSZAR POŁOŻONY W OBRĘBIE ŚWIERCZE







**WYRYS ZE STUDIUM UWARUNKOWAŃ I KIERUNKÓW
ZAGOSPODAROWANIA PRZESTRZENNEGO
GMINY OLESNO
SKALA 1 : 10 000**

-  Granica obszaru objętego planem
-  Granica projektowanego poszerzenia Obszaru Chronionego Krajobrazu "Lasy Stobrawsko - Turawskie"
-  Obszar Korytarza eologicznego o znaczeniu paneuropejskim GKPdC 14 "Stawy Milickie - Bory Stobrawskie"

Jacek Wolanin
mgr inż. Jacek Wolanin

mgr inż. Andrzej Heldak
urbanista-
A. Heldak

LEGENDA:

-  GRANICA OBSZARU OBJĘTEGO PLANEM
-  LINIE ROZGRANICZAJĄCE TERENY O RÓŻNYM PRZEZNACZENIU LUB RÓŻNYCH ZASADACH ZAGOSPODAROWANIA
-  R TERENY ROLNICZE
-  KDS TEREN DROGI PUBLICZNEJ - DROGA KLASY "S" EKSPRESOWEJ



SKALA 1 : 2000

